

Geo4i vous propose le savoir-faire de formateurs / analystes, hautement qualifiés.

## Présentation de Geo4i



### Fournisseurs d'images

Images et vidéos satellites haute, très haute résolution



### Production

Traitement de données, cartes, analyses, dossiers dynamiques



### Formation

Mise en œuvre de SIG, IMINT, GEOINT...



### Conseil

Audit, veille, accompagnement, spécification du besoin




### Renseignement

- Basique

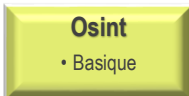
### Télédétection

- Basique
- Avancé



### Imint EOIR/SAR

- Basique
- Avancé
- Perfectionné



### Osint

- Basique



### SIG

- Basique
- Avancé



### Geoint

- Basique
- Avancé
- Perfectionné

## Formation

La formation multimodale par les formateurs de Geo4i passe par la transformation de vos objectifs opérationnels, voire stratégiques, en un dispositif de formation élaboré qui vise à :

- ✓ Vous comprendre et permettre un apprentissage en tenant compte de vos spécificités (phase de compréhension du besoin)
- ✓ Vous enseigner des cours et des méthodes actualisés
- ✓ Vous permettre une montée en compétences
- ✓ Respecter vos contraintes, vos objectifs et vos spécificités culturelles

## Nos Apports

- ✓ Des supports pédagogiques qui présentent les grands concepts ainsi que les techniques fondamentales
- ✓ Des outils dédiés aux applications (*Help-i*, *Rgen-i*)
- ✓ Montage d'exercices, de scénarii
- ✓ Evaluations sur demande

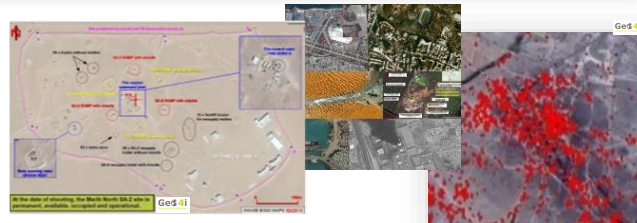
## Applications

### CIVILES & MILITAIRES

- L'imagerie et l'analyse image : Prise en compte de l'imagerie (optique, infrarouge, radar) et de son exploitation
- L'analyse géospatiale: L'information géolocalisée, la gestion et la valorisation des données, la visualisation de l'information...
- L'identification de sites, de matériels
- ...

Accompagnement

Applications  
Productions  
Organisation



Au travers de missions d'accompagnement en développement organisationnel, décisionnel et structurel, Geo4i est en mesure de vous accompagner durant toute la phase d'apprentissage.

Nous vous proposons de découvrir notre vision et nos engagements sur les modalités et méthodes distancielles ou présentiels en nous contactant : [contact@geo4i.com](mailto:contact@geo4i.com)